



ที่ กบ ๐๐๒๓.๖/ว ๕๐๙๕

ศาลากลางจังหวัดกระบี่
๙/๑๐ ถนนอุตรกิจ กระบี่ ๘๑๐๐๐

๑๑ กันยายน ๒๕๖๖

เรื่อง การบริหารจัดการแหล่งน้ำสาธารณประโยชน์ในความดูแลของกระทรวงมหาดไทย

เรียน นายอำเภอ ทุกอำเภอ นายกองค้การบริหารส่วนจังหวัดกระบี่ และนายกเทศมนตรีเมืองกระบี่

สิ่งที่ส่งมาด้วย สำเนาหนังสือกรมส่งเสริมการปกครองท้องถิ่น ที่ มท ๐๘๑๐.๔/ว ๓๕๕๑

ลงวันที่ ๓๐ สิงหาคม ๒๕๖๖

จำนวน ๑ ชุด

ด้วยกรมส่งเสริมการปกครองท้องถิ่นแจ้งว่า กรมที่ดินได้ประมวลข้อมูลที่ได้จากการลงพื้นที่อำเภอ นครชัยศรี จังหวัดนครปฐม ที่กำหนดให้เป็นพื้นที่ต้นแบบและผลจากการประชุมหารือร่วมกับกรมโยธาธิการและผังเมือง กรมส่งเสริมการปกครองท้องถิ่น กรมป้องกันและบรรเทาสาธารณภัย และกรมการปกครอง ซึ่งเป็นหน่วยงานหลักและหน่วยงานสนับสนุนในการปฏิบัติงานเกี่ยวกับที่สาธารณประโยชน์บนหลักการนำเทคโนโลยีปัจจุบัน ซึ่งหมายถึงการใช้วิทยาศาสตร์เป็นเครื่องมือในการปรับเปลี่ยนรูปแบบการปฏิบัติการให้ได้ประโยชน์หรือดีขึ้นจากรูปแบบเดิมตามนโยบาย Change For good ของปลัดกระทรวงมหาดไทย โดยการนำระบบสารสนเทศภูมิศาสตร์ (Geographic Information System : GIS) เข้ามาช่วยจัดการข้อมูลด้านภาพถ่ายทางอากาศ หรือภาพถ่ายดาวเทียม รวมทั้งข้อมูลในรูปแบบดิจิทัลต่างๆ ที่เกี่ยวข้อง สำหรับการวิเคราะห์สภาพพื้นที่เบื้องต้นภายใต้แนวคิดประหยัดไม่เสียค่าใช้จ่ายมาใช้จัดทำ Model สำหรับให้เจ้าหน้าที่ท้องถิ่นผู้ปฏิบัติงานในพื้นที่ใช้เป็นเครื่องมือในการบริหารจัดการแหล่งน้ำสาธารณประโยชน์ในความดูแลของกระทรวงมหาดไทย โดยใช้การจัดทำในรูปแบบสื่อการสอนผ่านระบบเทคโนโลยีรวม ๘ ขั้นตอน ด้วยวีดิทัศน์บนเว็บไซต์ Youtube เพื่อให้ผู้ใช้งานเข้าใจวิธีการได้อย่างชัดเจน รวมทั้งสามารถสอบถามได้ทันทีในขณะที่ใช้งานแต่ละขั้นตอน

จังหวัดกระบี่พิจารณาแล้ว เพื่อให้การปฏิบัติงานด้านการบริหารจัดการแหล่งน้ำสาธารณประโยชน์ในความดูแลของกระทรวงมหาดไทยเป็นไปด้วยความเรียบร้อย จึงขอให้องค์กรปกครองส่วนท้องถิ่นในพื้นที่พิจารณาใช้เครื่องมือดังกล่าวในการปฏิบัติงานในพื้นที่ตามความเหมาะสมต่อไป รายละเอียดปรากฏตามสิ่งที่ส่งมาด้วย

จึงเรียนมาเพื่อทราบและพิจารณาดำเนินการ สำหรับอำเภอให้แจ้งองค์กรปกครองส่วนท้องถิ่นในพื้นที่ทราบและพิจารณาดำเนินการต่อไป

ขอแสดงความนับถือ

(นายอนุวรรตน์ โหมดพริ้ง)
รองผู้ว่าราชการจังหวัด ปฏิบัติราชการแทน
ผู้ว่าราชการจังหวัดกระบี่

สำนักงานส่งเสริมการปกครองท้องถิ่นจังหวัด

กลุ่มงานบริการสาธารณะท้องถิ่นและประสานงานท้องถิ่นอำเภอ

โทร. ๐-๗๕๖๒-๒๔๓๗

น.อ.ค.



กรมส่งเสริมการปกครองท้องถิ่น
11929
0708
- 5 (1.1. 2566)
กรมส่งเสริมการปกครองท้องถิ่น

ที่ มท ๐๘๑๐.๔/ว ๓๕๕๖

กรมส่งเสริมการปกครองท้องถิ่น
ถนนนครราชสีมา เขตดุสิต กทม. ๑๐๓๐๐

๓๐ สิงหาคม ๒๕๖๖

เรื่อง การบริหารจัดการแหล่งน้ำสาธารณะประโยชน์ในความดูแลของกระทรวงมหาดไทย

เรียน ผู้ว่าราชการจังหวัด ทุกจังหวัด

สิ่งที่ส่งมาด้วย สำเนาหนังสือกรมที่ดิน ที่ มท ๐๕๑๑.๓/๑๔๐๐๔

ลงวันที่ ๒๗ กรกฎาคม ๒๕๖๖

จำนวน ๑ ฉบับ

ด้วยกรมส่งเสริมการปกครองท้องถิ่นได้รับแจ้งจากกรมที่ดินว่า กรมที่ดินได้ประมวลข้อมูลที่ได้จากการลงพื้นที่อำเภอนครชัยศรี จังหวัดนครปฐม ที่กำหนดให้เป็นพื้นที่ต้นแบบและผลจากการประชุมหารือร่วมกับกรมโยธาธิการและผังเมือง กรมส่งเสริมการปกครองท้องถิ่น กรมป้องกันและบรรเทาสาธารณภัย และกรมการปกครอง ซึ่งเป็นหน่วยงานหลักและหน่วยงานสนับสนุนในการปฏิบัติงานเกี่ยวกับที่สาธารณะประโยชน์บนหลักการนำเทคโนโลยีปัจจุบัน ซึ่งหมายถึงการใช้วิทยาศาสตร์เป็นเครื่องมือในการปรับเปลี่ยนรูปแบบการปฏิบัติการให้ได้ประโยชน์หรือดีขึ้นจากรูปแบบเดิมตามนโยบาย Change for good ของปลัดกระทรวงมหาดไทยโดยการนำระบบสารสนเทศภูมิศาสตร์ (Geographic Information System: GIS) เข้ามาช่วยจัดการข้อมูลด้านภาพถ่ายทางอากาศ หรือภาพถ่ายดาวเทียม รวมทั้งข้อมูลในรูปแบบดิจิทัลต่าง ๆ ที่เกี่ยวข้อง สำหรับการวิเคราะห์สภาพพื้นที่เบื้องต้นภายใต้แนวคิดประหยัดไม่เสียค่าใช้จ่ายมาใช้จัดทำ Model สำหรับให้เจ้าหน้าที่ท้องถิ่นผู้ปฏิบัติงานในพื้นที่ใช้เป็นเครื่องมือในการบริหารจัดการแหล่งน้ำสาธารณะประโยชน์ในความดูแลของกระทรวงมหาดไทย โดยใช้การจัดทำในรูปแบบสื่อการสอนผ่านระบบเทคโนโลยีรวม ๘ ขั้นตอน ด้วยวีดิทัศน์บนเว็บไซต์ YouTube เพื่อให้ผู้ใช้งานเข้าใจวิธีการได้อย่างชัดเจน รวมทั้งสามารถสอบถามได้ทันทีในขณะที่ใช้งานแต่ละขั้นตอน รายละเอียดปรากฏตามสิ่งที่ส่งมาด้วย

กรมส่งเสริมการปกครองท้องถิ่นพิจารณาแล้ว เพื่อให้การปฏิบัติงานด้านการบริหารจัดการแหล่งน้ำสาธารณะประโยชน์ในความดูแลของกระทรวงมหาดไทยเป็นไปด้วยความเรียบร้อย ขอให้จังหวัดแจ้งองค์กรปกครองส่วนท้องถิ่นในพื้นที่พิจารณาใช้เครื่องมือดังกล่าวในการปฏิบัติงานในพื้นที่ตามความเหมาะสมต่อไป

จึงเรียนมาเพื่อโปรดพิจารณา

ขอแสดงความนับถือ

(นายศิริพันธ์ ศรีกงพลี)

รองอธิบดี ปฏิบัติราชการแทน
อธิบดีกรมส่งเสริมการปกครองท้องถิ่น

กองพัฒนาและส่งเสริมการบริหารงานท้องถิ่น

กลุ่มงานส่งเสริมการพัฒนาโครงสร้างพื้นฐาน

โทร. ๐ ๒๒๔๑ ๙๐๐๐ ต่อ ๔๑๑๖ โทรสาร ๐ ๒๒๔๑ ๖๙๓๑

ผู้ประสานงาน นางสาวตติตา บัวบุตร โทรศัพท์ ๐๙๘ - ๘๑๔๕๓๙๙



พ.ศ.

บันทึกข้อความ

กรมส่งเสริมการปกครองท้องถิ่น
เลขที่ 44825
วันที่ - 8 ส.ค. 2566

ส่วนราชการ... กระทรวงมหาดไทย กรมที่ดิน โทร. ๐ ๒๑๔๑ ๕๘๓๘ โทรสาร ๐ ๒๑๔๓๑๕๑๐๖

ที่ มท ๐๕๑๑.๓/๑๔๐๐๕ วันที่ ๒๕ กรกฎาคม ๒๕๖๖

เรื่อง... การบริหารจัดการแหล่งน้ำสาธารณประโยชน์ในความดูแลของกระทรวงมหาดไทย

เรียน อธิบดีกรมส่งเสริมการปกครองท้องถิ่น

ตามที่กระทรวงมหาดไทยมีข้อสั่งการในการประชุมติดตามนโยบายผู้บริหารระดับสูงของหน่วยงานในสังกัดกระทรวงมหาดไทย ครั้งที่ ๕/๒๕๖๕ เมื่อวันที่ ๒๙ พฤศจิกายน ๒๕๖๕ มอบหมายให้กรมที่ดินนำภาพถ่ายทางอากาศไปใช้สนับสนุนการบริหารจัดการเพื่อแก้ไขปัญหาเกี่ยวกับแหล่งน้ำสาธารณประโยชน์ที่อยู่ในความดูแลของกระทรวงมหาดไทย นั้น

ในการนี้ กรมที่ดินได้ประมวลข้อมูลที่ได้จากการลงพื้นที่อำเภอนครชัยศรี จังหวัดนครปฐม ที่กำหนดให้เป็นพื้นที่ต้นแบบ และผลจากการประชุมหารือร่วมกับกรมโยธาธิการและผังเมือง กรมส่งเสริมการปกครองท้องถิ่น กรมป้องกันและบรรเทาสาธารณภัย และกรมการปกครอง ซึ่งเป็นหน่วยงานหลักและหน่วยงานสนับสนุนในการปฏิบัติงานเกี่ยวกับที่สาธารณประโยชน์บนหลักการนำเทคโนโลยีในปัจจุบัน ซึ่งหมายถึงการใช้วิทยาศาสตร์เป็นเครื่องมือในการปรับเปลี่ยนรูปแบบการปฏิบัติงานให้ได้ประโยชน์หรือดีขึ้นจากรูปแบบเดิม ตามนโยบาย Change for good ของปลัดกระทรวงมหาดไทย โดยการนำระบบสารสนเทศภูมิศาสตร์ (Geographic Information System: GIS) เข้ามาช่วยจัดการข้อมูลด้านภาพถ่ายทางอากาศ หรือภาพถ่ายดาวเทียม รวมทั้งข้อมูลในรูปแบบดิจิทัลต่าง ๆ ที่เกี่ยวข้อง สำหรับการวิเคราะห์สภาพพื้นที่เบื้องต้นภายใต้แนวคิดประหยัดไม่เสียค่าใช้จ่ายมาใช้จัดทำ Model สำหรับให้เจ้าหน้าที่ท้องถิ่นผู้ปฏิบัติงานในพื้นที่ใช้เป็นเครื่องมือในการบริหารจัดการแหล่งน้ำสาธารณประโยชน์ในความดูแลของกระทรวงมหาดไทย โดยใช้การจัดทำในรูปแบบสื่อการสอนผ่านระบบเทคโนโลยีรวม ๘ ขั้นตอน ด้วยวีดิทัศน์บนเว็บไซต์ YouTube เพื่อให้ผู้ใช้งานเข้าใจวิธีการได้อย่างชัดเจน รวมทั้งสามารถสอบถามได้ทันทีในขณะที่ใช้งานในแต่ละขั้นตอน สำหรับรายละเอียด ๘ ขั้นตอนดังกล่าวกระทรวงมหาดไทยได้แจ้งให้ทุกจังหวัดทราบแล้ว รายละเอียดปรากฏตามเอกสารที่แนบมาพร้อมนี้ จึงขอให้กรมส่งเสริมการปกครองท้องถิ่นพิจารณาดำเนินการในส่วนที่เกี่ยวข้องเพื่อความสอดคล้องในการปฏิบัติภารกิจตามความรับผิดชอบต่อไป

จึงเรียนมาเพื่อทราบ

(นายสุวิทย์พงษ์ จุลเจริญ)
ปลัดกระทรวงมหาดไทย



เลขรับ 7881
วันที่ 8 ส.ค. 2566
เลข 15.13


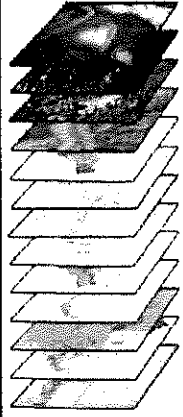

เลขที่ ๓๔๓๗
วันที่ ๘ ส.ค. ๒๕๖๖

การสอนแนะวิธีใช้โปรแกรมทางด้านแผนที่เพื่อสนับสนุน
การแก้ไขปัญหาการบุกรุกแหล่งน้ำ/น้ำท่วม/ภัยแล้ง



การใช้แผนที่ภาพถ่ายสนับสนุนการแก้ไขปัญหาการบุกรุก
แหล่งน้ำ/น้ำท่วม ภัยแล้ง กรมที่ดิน



Mission	Layer	Layer name	ชนิดข้อมูล	แหล่งข้อมูล	CRS	หมายเหตุ
  	เรดาร์	TAMBON_BND	Shp Polygon			
	ข้อมูลแผนที่	ROAD	Shp Line	กรมโยธา	กรมโยธา	GeoDatabase
	ข้อมูลถนน	ROAD_L	Shp Line	กรมโยธา	กรมโยธา	GeoDatabase
	แผนที่	RUB	Shp Point	กรมโยธา	กรมโยธา	GeoDatabase
	Polygon โหนดที่ดิน	Polygon	Shp	กรมที่ดิน	กรมที่ดิน	สโตร์จุด แปลงแล้ว
	ที่ดินของรัฐ (บ.จ.บ.)	ITD	Vector File (.Open)	กรมที่ดิน	กรมที่ดิน	บ.จ.บ.
	ที่ดินเพื่อการเกษตรกรรม	Field	DXF/Shp/Raster	ชลประทาน	ชลประทาน	บ.จ.บ./บ.จ.บ.
	Land Use	Land Use	Shp	กรมโยธา	กรมโยธา	กรมที่ดิน
	แผนที่พื้นหลัง	Topo 170B	TI/SIG			กรมแผนที่ทหาร
		Topo 17017	TI/SIG			กรมแผนที่ทหาร
		Topo 1701B	TI/SIG			กรมแผนที่ทหาร
		ภาพถ่าย DM	SIG	กรมที่ดิน	กรมที่ดิน	
	ภาพถ่ายดาวเทียม	Service	Bing, Google	Public		
ข้อมูลหน่วยวัดคือ:						หน่วยที่ประกอบ

รายงานความคืบหน้า Model บรรณานุกรม

แนวทางบูรณาการสำรวจแหล่งน้ำ : กรมที่ดิน
Change for good การตรวจสอบในพื้นที่

Timeline การดำเนินการ

พ.อ. 2565

กำหนดแนวทาง
การนำข้อมูลภาพถ่าย
ทางอากาศมาใช้ในการ
บริหารจัดการแหล่งน้ำ

ธ.ค. 2565

เลือกพื้นที่ต้นแบบ
รวบรวมข้อมูลภาพถ่าย
ทางอากาศ ลงพื้นที่
ตรวจสอบสภาพ
พื้นที่จริง

ม.ค.-เม.ย. 2566

จัดการประชุมร่วมกับ
หน่วยงานที่มีหน้าที่
ดูแลพื้นที่เพื่อทราบ
จัดการพื้นที่คลองคลอง
กับกฎหมาย

พ.ค. 2566

สรุปพัฒนา Model
นำมาใช้พัฒนาและ
จัดทำเอกสารเสนอแนะ
วิธีใช้งานโปรแกรม
ทางด้านแผนที่

มิ.ย. 2566

จัดทำหนังสือส่งการ
ผลิต มก. เพื่อแจ้งเวียน
การนำ Model ไปใช้
ในการบริหารจัดการ
แหล่งน้ำ

ม.ค.-เม.ย. 2566

ประสานหน่วยงานอื่น
ในการจัดการและสนับสนุน
การขุดลอก/ขจัด ขยะ
ภาพถ่ายทางอากาศ
และ Land Use

เป็นวันจันทร์ที่ 23 มกราคม 2566

การประชุมหารือแนวทางการบูรณาการเพื่อจัดการ
จัดการแหล่งน้ำสาธารณะประ-โดยมี กรณีที่ 1/2566
ร่วมกับผู้แทน พ.ว. ป.ท. ส.ท. และ ป.ท.

เพื่อพิจารณาเกี่ยวกับการนำเทคโนโลยีทางด้าน
ภาพถ่ายทางอากาศมาใช้ในการบูรณาการ
บริหารจัดการแหล่งน้ำสาธารณะประ-โดยมี